










**PROJEKT ZAGOSPODAROWANIA TERENU
BUDYNEK URZĘDU MIEJSKIEGO
OSTRÓDA ul. MICKIEWICZA 24 dz. nr 1/1,4/3,17
skala 1:500**

LEGENDA

-  kostka brukowa granitowa regularna 12/12 cm szaro-zielona 103m²
-  kostka brukowa granitowa regularna 12/12 cm czerwono-szara 114m²
-  okładzina schodów granitowa w odcieniu ciemnopiaskowym 18m²
-  chodnik kostka brukowa szara gr. 6 cm 85m²
-  nawierzchnia betonowa (kanal przy budynku)
-  kostka brukowa betonowa szara gr. 8 cm "starobruk" 714m²
-  nawierzchnia asfaltowa 720m²
-  trawniki i tereny zielone 142m²

**UWAGI : należy zachować rzędne projektowanej
nawierzchni na poziomie istniejącej**



**ZA ZGODNOŚĆ
Z ORYGINAŁEM**

Projekt:	Elewacja i zagospodarowanie terenu Bud. Urzędu Miasta w Ostródzie ul. A.Mickiewicza
Inwestor:	Gmina Miejska Ostróda 14-100 Ostróda ul. A.Mickiewicza 24
Architekt:	mgr inż. arch. Mariusz Kaliszewski 14-100 Ostróda Szafranki ul. Jesienna 2
Nazwa pliku:	UM zagospodarowanie
Skala:	1 : 500 Data: 2016-11-10 zagospodarowanie
Opracował:	inż. Mirosław Ozóbko ul. Słoneczna 15/B/1 13-200 Elbląg